


# TEGNFORKLARING


## PBL § 12 REGULERINGSPLAN

### BEBYGGELSE OG ANLEGG (PBL § 12-5, nr 1)

 Boligbebyggelse

### SAMFERDSELSANLEGG OG TEKNISK INFRASTRUKTUR (PBL § 12-5, nr 2)

 Fortau


 Annen veggrunn - grøntareal

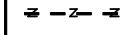
### GRØNNSTRUKTUR (PBL § 12-5, nr 3)


 Friområde


### LINJESYMBOLER

 Plangrense


 Regulert tomtegrense

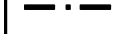
 Eiendomsgrense som skal oppheves


 Byggegrense

 Planlagt bebyggelse, veiledende plassering

 Frisiktlinje

 Grense for arealformål

 Grense for sikringsoner

 Grense for støysoner


 RpOmråde

### HENSYNSONER (PBL § 12-6)

#### SIKRINGSONE

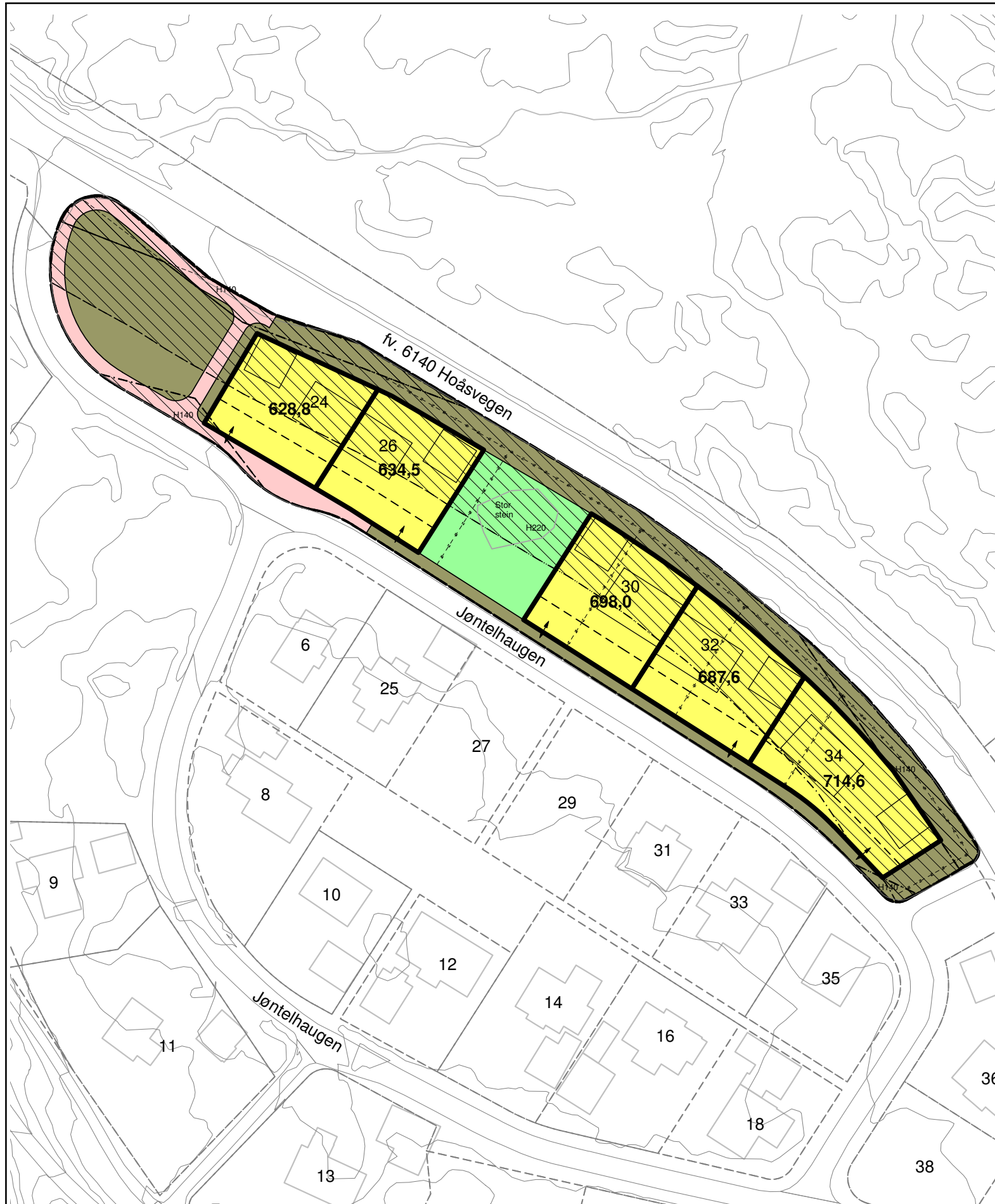
 Frisikt

#### STØYSONE

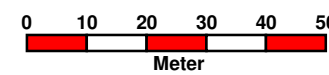
 Gul sone iht. T-1442


### PUNKTSYMBOLER

 Avkjørsel



Målestokk 1:1000



 Sunnfjord kommune	<b>Mindre endring av reguleringsplan for</b> <b>Jøntelhaugen</b>		Koordinatsystem: UTM sone 32 Høydegrunnlag: NN2000	
	<b>Saksbehandling iflg. plan- og bygningsloven:</b>		<b>Sak nr.:</b>	<b>Dato:</b>
Høring av mindre endring		08.04.2024 - 01.05.2024		
Vedtak i det faste utvalget for plansaker		F-sak	64 24	17.10.2024
		Plannr.: <b>19930200</b>		